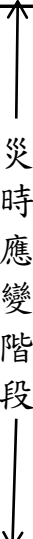
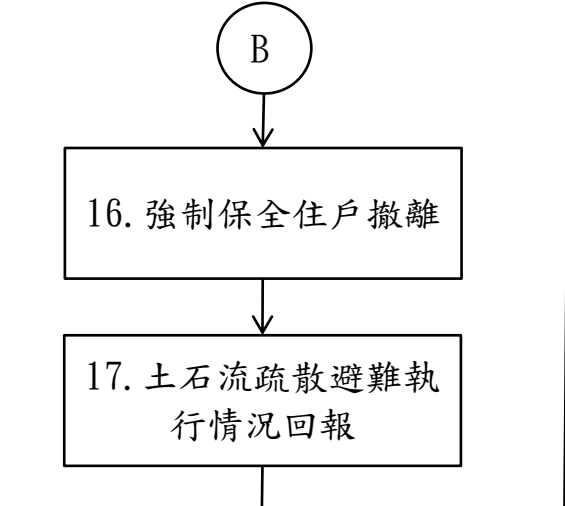
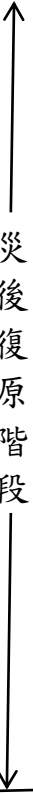
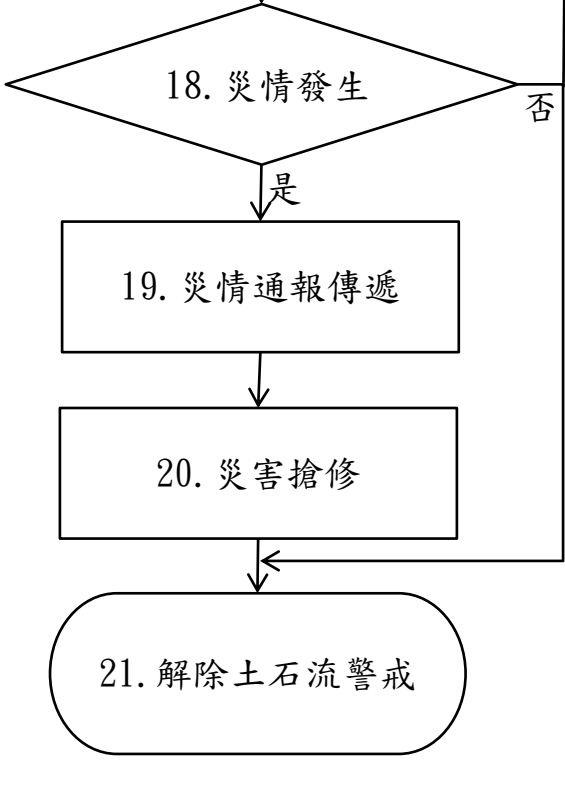


作業階段	作業流程	作業期限 權責單位
<p style="text-align: center;">↑</p> <p style="text-align: center;">災時應變階段</p> <p style="text-align: center;">↓</p>	<pre> graph TD     A((A)) --&gt; S9[9. 災害應變中心開設 土石流災情(預報)資 料收集及情境監控]     S9 --&gt; S10[10. 各編組人員及搶災 機具待命]     S10 --&gt; S11[11. 至保全戶宣導土石 流疏散避難資訊]     S11 --&gt; D12{12. 發布土石流黃色警戒}     D12 -- 是 --&gt; S13[13. 土石流疏散避難處 所開設]     D12 -- 否 --&gt; D15{15. 發布土石流紅色警戒}     S13 --&gt; S14[14. 勸導保全住戶自主 疏散避難]     S14 --&gt; D15     D15 -- 是 --&gt; B((B))     D15 -- 否 --&gt; D12 </pre>	<p>9. 即時辦理/ 民政災防課 工務課 農經課</p> <p>10. 即時辦理/ 工務課 農經課 民政災防課</p> <p>11. 即時辦理/ 農經課</p> <p>12. 1天/ 行政院農委會 災害應變中心 新北市政府農業局</p> <p>13. 即時辦理/ 社會課 農經課 民政災防課</p> <p>14. 即時辦理/ 民政災防課 農經課 派出所 里長</p> <p>15. 1天/ 行政院農委會 災害應變中心 新北市政府農業局</p>

作業階段	作業流程	作業期限 權責單位
災時應變階段 	 <pre> graph TD     B((B)) --&gt; 16[16. 強制保全住戶撤離]     16 --&gt; 17[17. 土石流疏散避難執行情況回報]           </pre>	16. 即時辦理/ 民政災防課 農經課 派出所 里長  17. 即時辦理/ 農經課 新北市政府農業局
災後復原階段 	 <pre> graph TD     18{18. 災情發生} -- 否 --&gt; Exit(( ))     18 -- 是 --&gt; 19[19. 災情通報傳遞]     19 --&gt; 20[20. 災害搶修]     20 --&gt; 21([21. 解除土石流警戒])     Exit --&gt; 20           </pre>	18. 即時辦理/ 民政災防課 農經課 派出所  19. 即時辦理/ 民政災防課 農經課  20. 即時辦理/ 本所各單位  21. 1天/ 行政院農委會 災害應變中心 新北市政府農業局