

什麼是防災社區？

國家災害防救科技中心宣導影片

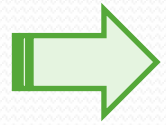
防災社區 防災まちづくり

Community-Based Disaster Management



國家災害防救科技中心
National Science and Technology Center
for Disaster Reduction

什麼是防災社區？

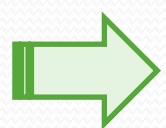


建立一個「安全」的社區

- 降低災害發生的機會
- 降低生命、財產損失
- 災後還能持續發展



防災社區會帶來什麼好處？



- 社區有**團結心**
- 災害發生時能夠號召大家
- 把握救人**黃金時間**
- 降低生命、財產損失



防災社區的成功推動，需要

- 一群人熱心的付出
- 組織化的運作
- 社區的動員與參與
- 社區以外資源幫助



掌握這些要點，一起創造自己的防災社區

為什麼要有防災社區

災害 治理

方法

工程方法



- 蓋水壩
- 築堤防
- 水土保持工程

非工程方法



- 防災社區
- 民眾自救隊

工程防災措施並非萬靈丹



全世界的氣候在改變，加上近年台灣降雨過於集中，連續下好幾天的大雨，導致多種災害一起發生的機率提高，政府建設的堤防、排水溝等工程，難以抵擋這些災害。

就這是為什麼要有防災社區

推動防災
社區運作

激發民眾
自主防災
意識認同

加強民眾
自主防災
應變能力

提升社區
抗災避災
減災措施



防災社區怎麼推動

防災社區推動方式

1 啟蒙啟動

2 環境踏勘與議題對策討論

3 防救災組織建立、計畫研擬

4 社區防救災、救護訓練

5 防災社區參訪

6 防救災演練

7 年度成果發表

防災社區推動_啟蒙啟動

認識主防災社區！

用心聽、仔細看
認識防災社區

知道接下來要做什麼事

這一場只是一個開始，接下來的日子
團隊會陪伴您們

懂得付出的人最有福

保家衛里，每個人都有責任



防災社區推動_環境踏勘

大家來找碴！

睜大眼睛找一找，社區哪裡有危險？
認識社區、環境踏查



誰能比我快？

睜大眼，動動手，我家住在哪？
標示環境地圖（住家及災點）



分享我尚讚！

社區危險我都知，讓我講給你聽～
分享環境地圖標示成果



防災社區推動_防救災對策討論

動動腦，沒煩惱

想想看，怎麼預防災害發生？
災害對策研擬



一定要知道的事

發生災害時，我應該怎麼辦？
避難處所



分享我尚讚！

解決對策我都知，讓我講給你聽～
分享討論成果

防災社區推動_組織建立、計畫研擬

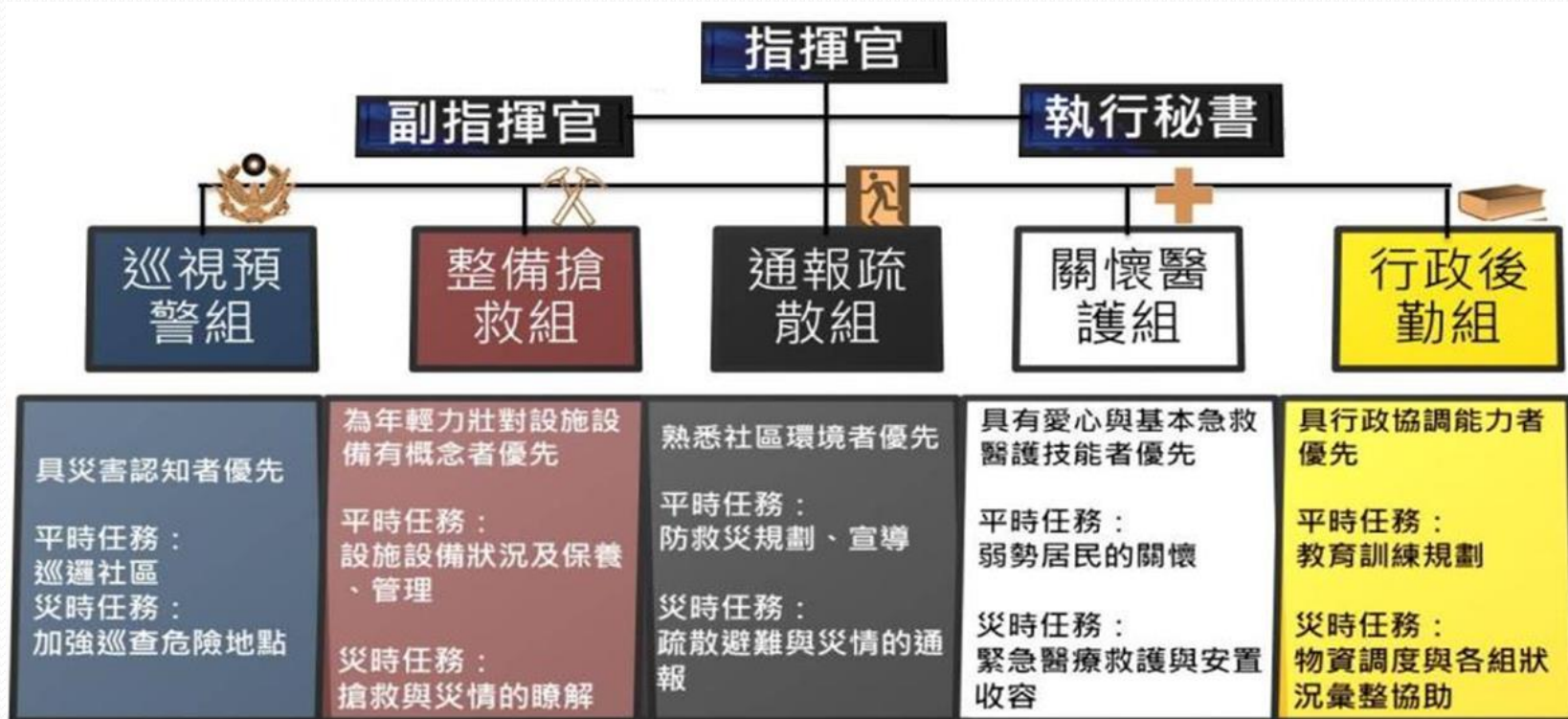
分組織，有效率

天生我才必有用，我可以做的事

巡視預警組、整備搶救組、通報疏散組
關懷救護組、行政後勤組

有計畫，接變化

做好準備，才能隨時迎接變化
圓山里防救災計畫



防災社區推動_防救災救護訓練

你無法預知的災害

災害發生時，我應該怎麼辦？
居家防災課程（火災、地震）

學會自救及救人

跟著我這樣做，自救救人難不倒
CPR、AED、包紮、滅火器

背包、地圖不可少

平時有準備，災害發生不驚慌
防災背包及地圖介紹



防災社區推動_社區參訪

走一走，看一看

教學相長，看別人怎麼做



防災社區推動_防災演練

防災演練不能少

以備不時之需



防災社區推動_年度成果發表



影片：金山區三界里

齊心推動

